



Présentation

Master Urbanisme-Aménagement

Parcours

APTER – Action locale et projets de territoire

Responsable M1 APTER : Laurence Barthe

Responsable M2 APTER : Mariette Sibertin-Blanc

Rentrée 2020


Formation APTER

Département de Géographie, Aménagement, Environnement
Université Toulouse Jean Jaurès

<http://blogs.univ-tlse2.fr/iup-projetsterritoires/>

<https://www.linkedin.com/school/formationapter>





Un positionnement
/ des objectifs

- Susciter, encourager et accompagner l'action locale en intégrant la singularité et les ressources/capacités de chaque territoire et en privilégiant la participation des tous les acteurs.
- S'intéresser à tout type de territoire, métropole dense, villes petites et moyennes, territoires de faible densité : du quartier à l'espace régional
- Intégrer la diversité des acteurs du développement territorial : l'Union européenne, l'Etat et ses administrations, les citoyens, les acteurs associatifs et privés
- Appréhender l'ensemble des activités locales, leurs interactions et leurs enjeux : environnementaux, sociaux, culturels, économiques, politiques.



Des compétences

- **Comprendre les territoires et les systèmes d'acteurs dans leur complexité**

=> *Le diagnostic territorial et la production de connaissances locales*

Ex. Atelier M1 2019-20 : Les dynamiques territoriales et les flux du Pays Pyrénées Méditerranée (66) au service d'un nouveau projet

- **Construire, accompagner, gérer l'émergence et l'animation de projets de territoire**

=> *Connaissance des politiques et dispositifs de projet, évaluation, prospective, planification urbaine, processus d'innovation territoriale*

Ex. Atelier M2 2019-20 : Vers un projet territorial intégrant les dynamiques universitaires en Ariège et Agglomération de Foix

- **Maitriser les outils de la participation, de l'animation et de la communication pour faire émerger et faire vivre les projets**

=> *Outils pour la participation et l'intelligence collective, techniques de communication et d'animation, supports de restitutions*

Ex. Atelier M2 2017-18 : La participation au service de l'aménagement des espaces publics – quartier politique de la ville de Carcassonne

- **Des intervenants enseignants-chercheurs et professionnels**

Toulouse Métropole, bureaux d'études d'urbanisme, Observatoire de l'environnement, Direction projet de Communauté de communes, Acteurs culturels, Acteurs sociaux et économiques, etc

- **Des mises en situation professionnelle**

Stages (minimum de 12 semaines en M1 et 16 semaines en M2), Ateliers (en M1 et M2)

- **Une veille de l'actualité et des questions émergentes pour l'action locale**

Ex Organisation de la Journée sur le bio mimétisme en urbanisme et rédaction du Manifeste pour une métropole bio-inspirée (<https://blogs.univ-tlse2.fr/iup-projetsterritoires/2020/04/07/m2-la-metropole-bio-inspiree/>)

- **Des sorties de terrain**

Sorties thématiques (ex. la biodiversité dans les projets de territoires), voyage d'étude (Santander 2018, Paris 2019)

- **La diversification des outils de communication, d'animation, de restitution**

*Techniques d'animation de groupes, outils de la participation, rédaction de rapports ou synthèses, vidéo, expo photos
Ex Production des Actes de la journée européenne du développement culturel des métropoles (2018), Exposition photo et Livrets 8 pages pour l'Atelier 2019*



Les Ateliers

Expériences professionnalisantes et approfondissement des connaissances à partir de commandes réalisées par des structures de l'action locale

2019-2020

M1 APTER : Un diagnostic territorial par les flux pour le projet du Pays Pyrénées Méditerranée (66), *Pays Pyrénées Méditerranée (66)*

M2 APTER : La fonction universitaire en Ariège et dans l'agglomération Foix Varilhes : diagnostic et projet, *Commanditaires : Université fédérale de Toulouse, Département Ariège, CA Foix-Varilhes (09)*

2018-2019

M1 APTER : La vulnérabilité, approche territoriale dans les périphéries métropolitaines, *Projet européen POCTEFA avec Los Monegros- Aragon : Se Canto « Sentier européen de Coopération, Aide et Normalisation entre Territoires d'Opportunités », Comité de Bassin du Nord-Est Toulousain.*

M2 APTER : L'évaluation à mi-parcours du Contrat de ville du Grand Garros à Auch, Préfecture du Gers, Communauté d'Agglomération du grand Auch (32)

2017-2018

M1 APTER : Elaboration d'un diagnostic culturel stratégique, *Pays Pyrénées Méditerranée (66)*

M2 APTER : Etude urbaine pour un aménagement concerté des espaces extérieurs du quartier Fleming à Carcassonne, *Habitat audois (bailleur social) (11)*

2016-2017

M1 APTER : Perspectives de développement et d'attractivité : diagnostic et préconisation, *commune d'AUZAT (09)*

M2 APTER : La proximité, fil rouge possible pour un projet communautaire, *Communauté de communes du Pays Mirepoix (09)*

2015-2016

M1 APTER : Analyse des parcs d'activités économiques de la Zone Delta Sud – *ScoT Vallée de l'Ariège, Communauté de communes du canton de Varilhes (09)*

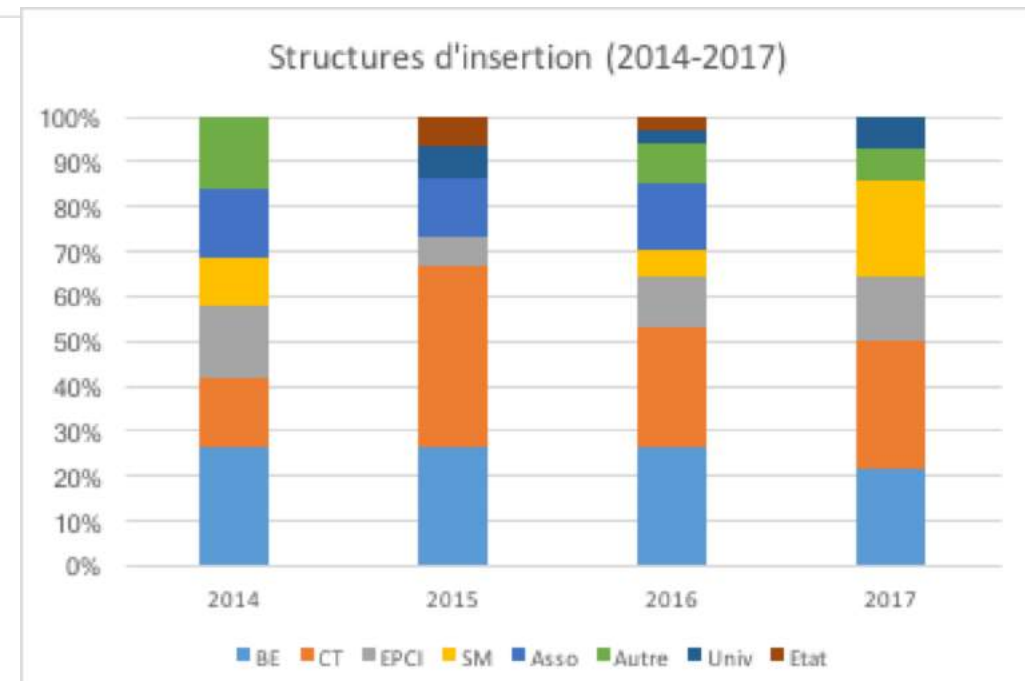
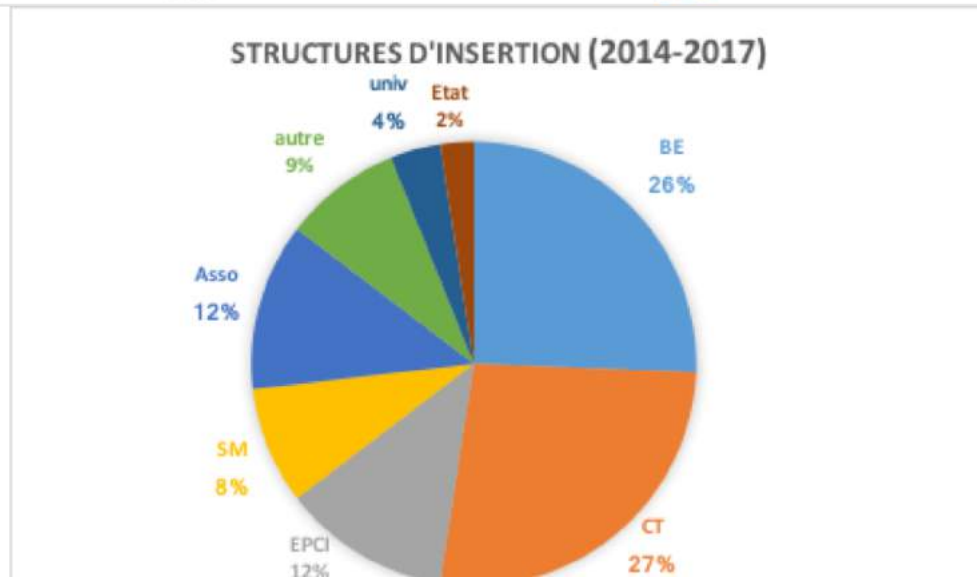
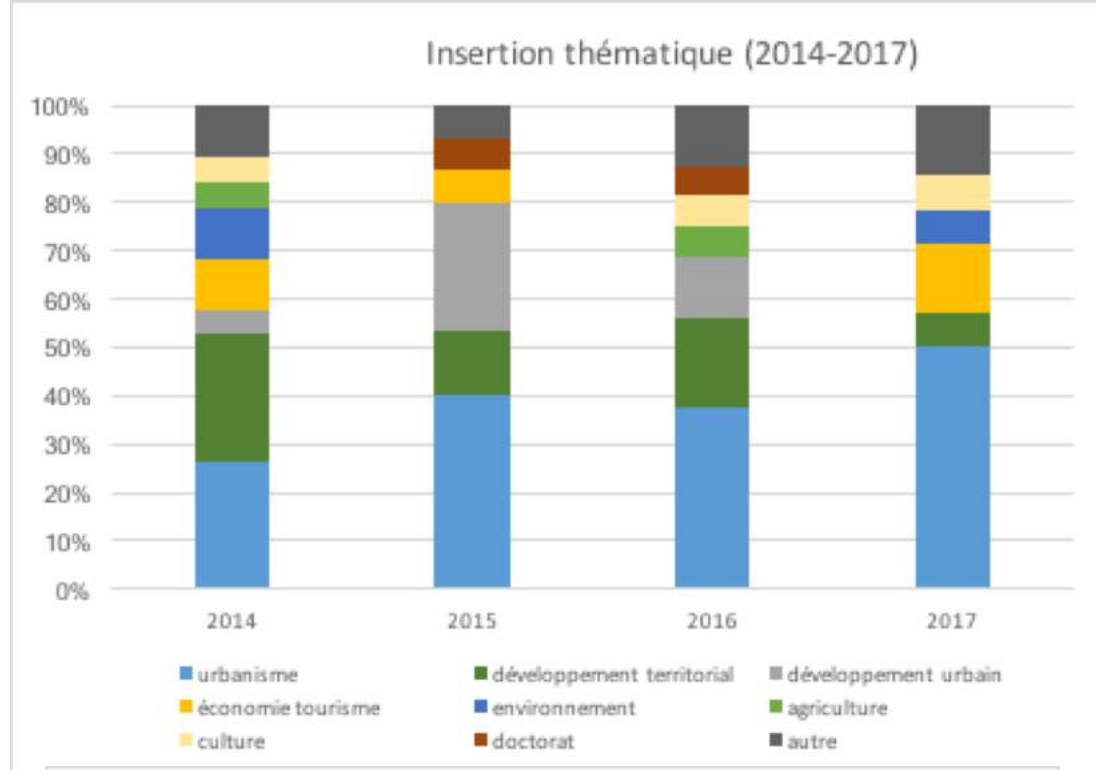
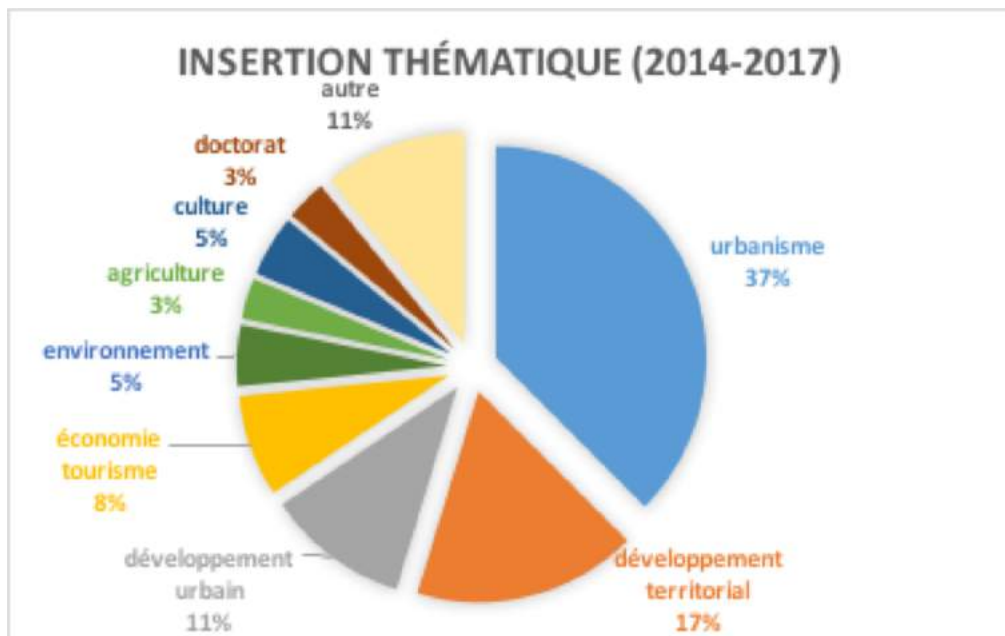
M2 APTER : Dynamisation de l'activité économique du centre-ville de Revel – *Ville de Revel (31)*

Les stages

Diversités de structures et de missions

Structure de stage (M2 APTER 2020)	Mission du stage
PAYS ET QUARTIERS DE NOUVELLE AQUITAINE	Évaluation du réseau des acteurs et des démarches alimentaires de territoire de Nouvelle-Aquitaine
CC GRAND SUD 82	Diagnostic des pratiques et des besoins alimentaires du territoire
INDDIGO	Un nouveau rapport à la nature dans les projets urbains
REGION OCCITANIE	Accompagnement à la coordination des politiques Bourgs Centres Occitanie/Pyrénées-Méditerranée
CONSEIL REGIONAL PROVENCE ALPES COTE D'AZUR	Promouvoir la mise en tourisme des territoires, en particulier à travers les documents d'urbanisme
ATELIER POP CORN/ESCALE CREATION	Concertation et assistance à maîtrise d'usage sur des projets urbains et de construction
SMEAG	SAGE
PAYSAGES	Participation à l'élaboration de documents d'urbanisme, requalification
SCOPIC	Stratégie et mise en œuvre de projets de concertation
DEPT PYRENEES ORIENTALES	Elaboration et mise en place de la Commission Citoyenne & d'ateliers citoyens
CC DU PAYS DE SERRES EN QUERCY	Développer les circuits courts alimentaires dans la CC du Pays de Serres en Quercy
SOLIHA PYRENEES BEARN-BIGORRE	Travail en mode projet/ opérations programmées d'amélioration de l'hanitat (OPAH)
RELAIS D'ENTREPRISES	Accompagnement de la création des tiers lieux
ASSEMBLEE DES COMMUNAUTES DE France	Etude "Projet de territoires 2014-2020"
SMEAG	La concertation pour l'évaluation du SAGE Garonne
Programme POPSU TERRITOIRES (PUCA, Laboratoire LISST)	Recherche action "Action culturelle et bien vivre : la place de la jeunesse dans la petit ville de Foix"
REGION OCCITANIE	BIEN UNESCO Canal du Midi
URBANIS	Appui à la réalisation d'étude OPAH/OPAH-RU volet habitat /renouvellement urbain/developpt local
OPIDEA	Les normes HQE et éco quartiers
FINANCIERE DES ENERGIES	Assistant chef de projets éolines
TOURISME & TERRITOIRES DU CHAR	Valorisation touristique du Canal latéral à la Loire
CONSEIL DEPARTEMENTAL DE L'ARIEGE	Premier accueil social inconditionnel de proximité
REGION OCCITANIE	Animation et suivi du programme . Reconquêtes des friches d'Occitanie
URBACTIS SARL	Production d'énergie renouvelable, enjeux d'une maîtrise foncière et réglementaie en Occitanie
FRCUMA OCCITANIE	Stratégie de développeemnt de l'action des CUMA dans le dmaine de l'Agro-Ecologie

L'insertion



Que deviennent en 2017 les titulaires du MASTER 2

Aménagement et projets de territoires ?

Un regard : 30 mois après l'obtention en 2015

PARCOURS APRÈS L'OBTENTION DU MASTER 2



19% (3) ont poursuivi des études



69% (11) ont recherché un emploi

100% (16) ont occupé un emploi depuis l'obtention du M2 qu'ils ont démarré :



15 ont mentionné la date du début du 1^{er} emploi

Emplois occupés

Animatrice territoriale de réseaux de jeunes

Attaché territorial

Chargé de développement local et de la proximité

Chargé-e-s de mission (5) : mobilité durable, planification et aménagement du territoire, politique de la ville, révision de schéma de cohérence territoriale ou qualité sécurité environnement

Chargé de projets en urbanisme commercial

Chargé d'études Architecte Urbaniste

Chargée d'études SCoT

Contractuelle dans une mairie, service revitalisation centre bourg

Géographe -Urbaniste (chargée d'études)

Responsable de la stratégie territoriale et du tourisme

Employeurs

Fonction publique 57% (8)

Entreprise privée 36% (5)

Organisme à but non lucratif ou association 7% (1)

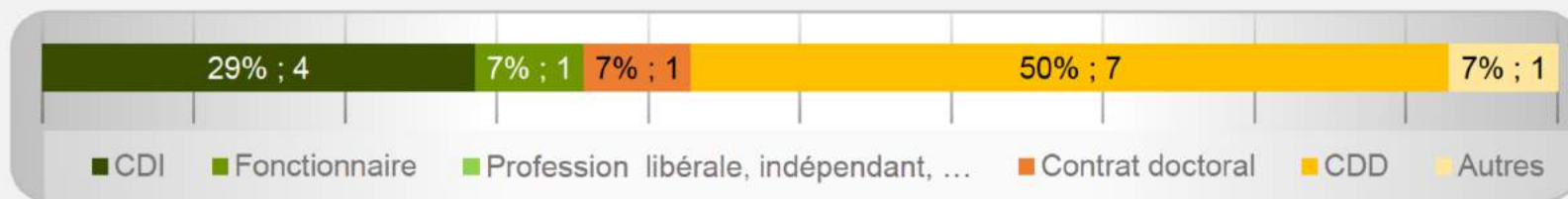
Principaux secteurs d'activités

Administration publique 50% (7)


Activités spécialisées, scientifiques et techniques 29% (4)

CARACTÉRISTIQUES DES 14 EMPLOIS OCCUPÉS A 30 MOIS

36% (5) d'emplois à durée indéterminée



64% (9) d'emplois de niveau cadre/ingénieur et 36% (5) de niveau intermédiaire



29% (4) d'emplois en Haute-Garonne



100% (14) d'emplois à temps plein

Revenu* net moyen mensuel : 1 608 €

* Emploi à temps plein non exercé à l'étranger (n=14)



100% (14) des répondants actifs sont satisfaits de l'emploi occupé

Pour plus d'informations :

<https://blogs.univ-tlse2.fr/iup-projetsterritoires/category/actualites/>

<https://www.univ-tlse2.fr/accueil/formation-insertion/odf-2016-2020/master-amenagement-et-projets-de-territoires-apter--386260.kjsp?RH=02Diplomes>

Candidature (20 avril-29 mai) :

<https://ecandidat.univ-tlse2.fr/>

