



**CONSTRUCTION TERRITORIALE ET
FRONTIÈRES EN AFRIQUE DE L'OUEST
LES TERRITOIRES URBAINS
TRANSFRONTALIERS DE MALANVILLE-
GAYA ET DE SIKASSO- BOBO**

Edmond SOUGUE

LISST-CIEU

19 /02/2013

Plan

Introduction

- Problématique générale et quelques éléments de cadrage théorique
- Terrain et méthodologie de recherche
- Résultats provisoires et perspectives

Conclusion

Introduction

- Contexte géographique actuel de l'Afrique de l'ouest en grandes mutations :
 - D'ordre démographique : forte croissance démographique, urbanisation, développement des villes
 - d'ordre politique et institutionnel : décentralisation, intégration régionale, mondialisation, conflits, etc.

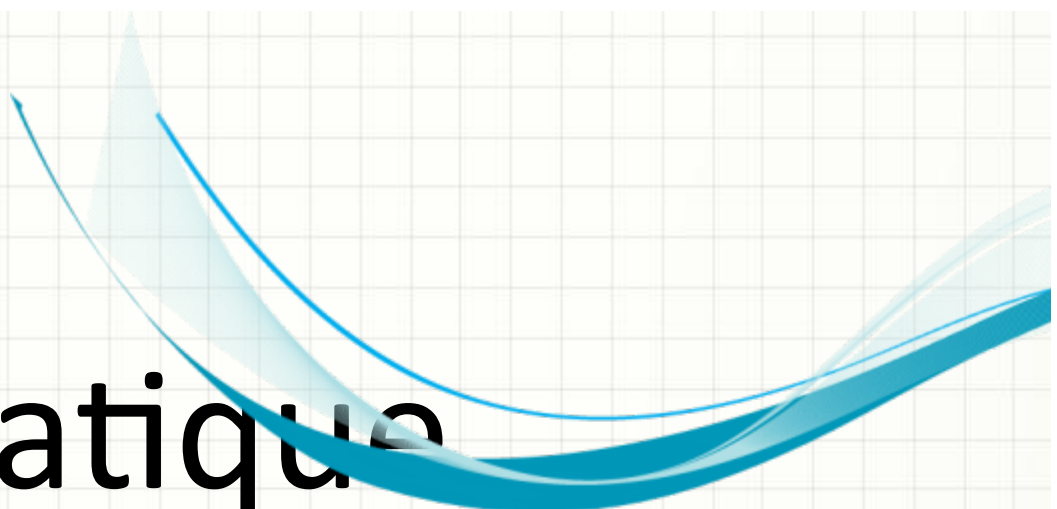
➔ Plusieurs dynamiques d'organisation informelle et des interactions entre acteurs notamment aux frontières étatiques.
- Recours à la notion de territoire dans les politiques publiques : aménagement du territoire, développement local, développement territorial ...

Introduction

La thèse :

- Une interrogation sur la construction de l'espace ouest africain et l'utilisation du territoire comme cadre d'élaboration et de réalisation de politiques publiques.
- Ambition d'apporter des éclairages scientifiques et concrets sur le territoire et la territorialité dans une logique de recherche – action.

Démarche: Question essentielle sur le rôle des acteurs locaux, les populations des espaces transfrontaliers, et leurs capacités à construire des dynamiques d'ensemble face aux actions des pouvoirs politiques sur ces espaces
=> questionner le processus de territorialisation



Problématique
générale et
cadrage théorique

Problématique générale

Comment démontrer l'émergence d'une territorialité transfrontalière urbaine comme objet construit par les acteurs locaux *dans un contexte de mutations* à partir d'éléments structurants tels que la ville et la frontière ?

- Interroger les valeurs sociales et recours aux représentations spatiales pour, de l'intérieur, saisir la territorialité des groupes de populations habitants ces espaces frontaliers : (Gumuchian, 1991 ; 20).
- Dans une démarche de recherche action, déterminer les éléments de territorialisation, passer à une notion de territoire en interrogeant le rôle des acteurs, des politiques, les jeux d'acteurs et là où l'aménagement peut intervenir.

Hypothèse de base

La ville et la frontière sont deux principaux éléments fondateurs de liens et d'interactions entre populations frontalières et déterminent un processus de territorialisation transcendant les limites institutionnelles étatiques que l'on peut désigner par « territoires urbains transfrontaliers ».

- La ville à travers le processus d'urbanisation : facteur temporel du lien des groupes sociaux à l'étendue spatiale, ainsi que la dimension sociale de cet espace frontalier.
- La frontière comme élément institutionnel : représentations spatiales des groupes permet de passer de l'espace au territoire comme « construit » social en montrant les différentes interactions transfrontalières entre les populations et les pouvoirs publics.

Etudier la territorialisation sur ces espaces = considérer concrètement les actes des habitants qui structurent l'organisation de l'espace : « *s'approprier, exploiter, communiquer, habiter et gérer* » (Gumuchian et al., 2000 ; 24).

Quelques éléments théoriques

Les enjeux liés à la construction des Etats, aux mutations géographiques et économiques : plusieurs problématiques dont l'importance à accorder aux processus territoriaux (Dubresson et al., 1994 ; Dubresson et Raison, 1998), Pourtier, (Pourtier et al., 2010 ; Thébault et Pourtier, 2012) :

- **Des difficultés de construction étatique et une absence de politiques territoriales** qui favorisent des initiatives transfrontalières, informelles et locales voire des tentatives de territorialisation transfrontalière sur certains espaces : les espaces urbains et les « périphéries nationales »
- **Importance du concept de territoire** au centre des préoccupations institutionnelles et de développement ; (Igue, 1995 ; Igue et Zinsou-Klassou, 2010 ; Igué, 2006, 2008a, 2008b ; Igué et al., 2010), (Foucher, 2012) et aussi (Foucher, 1991)

Quelques éléments théoriques

- **Le rôle de l'urbanisation et de la croissance démographique**, base d'un processus de changement profond. La ville « *est le lieu par excellence d'élaboration des formes nouvelles d'organisation sociale, à tout le moins leur relais* » (Pourtier, 2008).
- **Les reformes institutionnelles et administratives avec la reconnaissance du lien entre aménagement du territoire et développement.** « *On sait aujourd'hui qu'aucun pays ne peut accéder au développement sans une vision territoriale des défis qu'il a à relever ni sans une capacité de coordination des différents acteurs qui vont intervenir dans ce cadre territorial pour relever ces défis* ». COLL (2005)
- Une « **transition territoriale** » : reformulation des territoires, de leurs logiques d'organisation et des rapports sociaux dans l'espace et qui englobe la transition urbaine. Alvergne (in Diop, 2008).

Quelques éléments théoriques

Le concept de territoire

- Concept polysémique qui a évolué jusqu'au aujourd'hui. (Cf. Lévy et Lussault, 2003), (Beucher et al., 2005), Magali REGHEZZA (2005), Gumuchian (1991).
- Le territoire devient un espace social, contrôlé-borné (espace correspondant à celui de l'Etat avec son exhaustivité interne et frontières externes) et approprié.
- Également une définition présentant les aspects liés à :
 - sa double nature matérielle et symbolique
 - son appropriation exclusive d'un espace par un individu ou un groupe d'individus
 - sa forme de configuration spatiale : Appréhension du territoire comme entité unique, strictement définie et délimitée par le contrôle exercé sur l'espace.
 - Son auto-référence : prendre en compte de façon simultanée ses caractères objectifs, subjectifs et conventionnels.

Pour nous, une définition privilégiant l'appropriation d'un espace par un groupe social donné. Une définition simple associant territoire à l'exercice de pouvoir d'un groupe sur un espace.

Quelques éléments théoriques

La territorialisation : référence aux processus et aux dynamiques (naturels et/ou culturels) qui transforment les lieux :

- La dimension sociale et celle de l'appropriation du territoire sont les éléments importants. Car « *ce qui intéresse les géographes qui étudient le territoire, c'est ce que la société fait de l'espace, entendu au sens large, en terme d'appropriation, de contrôle, d'organisation, bref, le processus de construction territoriale.* » (Beucher et al., 2005)
- Ainsi, la notion de territoire se précise par rapport à celle de l'espace en permettant d'introduire le sujet et l'acteur, ses pratiques et représentations. (MARIGNIER, 2009).

Étudier l'émergence de nouveaux territoires locaux, de nouveaux espaces de pouvoirs intégrés dans des réseaux sociaux et culturels permet ainsi d'analyser les processus de construction de territoires représentés par les dynamiques des acteurs sur des espaces limités, découpés et projetés par les pouvoirs publics d'où l'importance de la notion de frontière.

Quelques éléments théoriques

La frontière :

- «Un bel objet d'études géographiques» qui constitue un agent d'organisation territoriale (Picouet et Renard, 2007 ; Renard et Catrux, 1997).
- Un marqueur territorial, et aussi marqueur identitaire qui selon les contextes sera plus ou moins exclusif, inclusif, ou encore associatif.
- Un lieu de rencontre entre des enjeux et des stratégies de pouvoirs et d'acteurs très différents, situés à des niveaux scalaires multiples (Picouet et Renard, 2007).

La frontière : approche constructiviste et réaliste (Picouet et Renard, op.cit. p14) de la question de la territorialisation transfrontalière en portant l'intérêt sur les construits sociaux et collectifs et sur les rôles et fonctions des objets et acteurs dans ce processus. En somme permet d'analyser les pratiques et représentations.



Méthodologie et terrain

Le Choix du terrain d'étude

Deux terrains d'étude, deux types de questionnement :

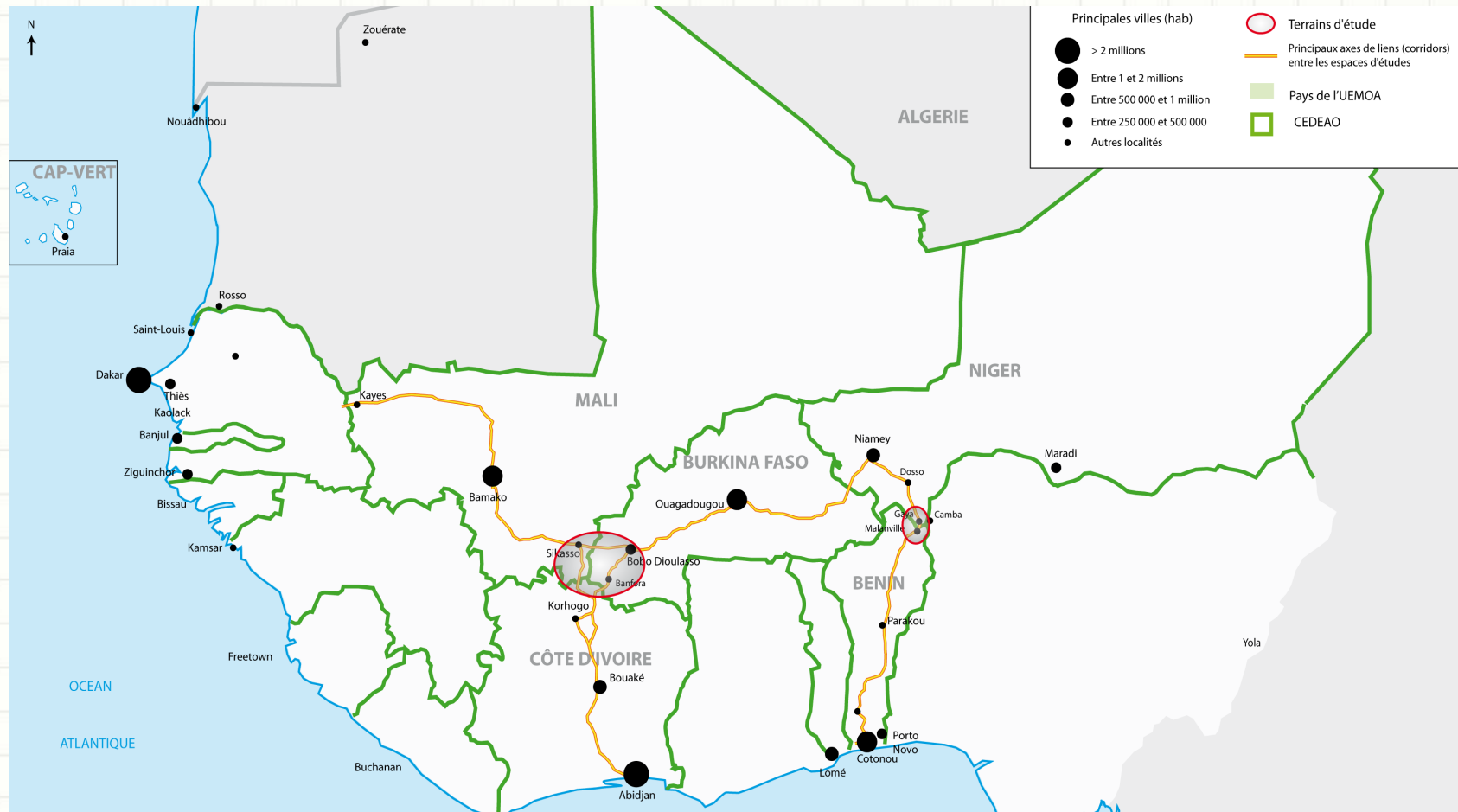
1- L'urbanisation et l'émergence de villes et d'agglomérations urbaines:

- enjeux de gestion d'espaces urbains,
- problématique des relations villes-campagnes
- problématique du processus d'agglomération liée à l'étalement urbain et à la péri urbanisation avec ses sous enjeux de mobilité.

2- Le rôle des limites institutionnelles étatiques : la frontière et les dynamiques locales transfrontalières pouvant être à la base d'un processus de construction territoriale par les acteurs locaux.


Ainsi deux espaces transfrontaliers préfigurant la construction de territoires émergents car combinant aussi bien urbanisation, émergence et dynamisme économique de petites et moyennes villes, espaces de coopération et d'interaction entre acteurs frontaliers et espaces pilotes d'intégration régionale.

Le terrain: Les espaces transfrontaliers Malanville – Gaya (Bénin-Niger) et Sikasso - Bobo Dioulasso (Burkina Faso – Mali)



Méthodologie de recherche de terrain

- Une combinaison de différents outils et un aller retour permanent entre terrains et réflexions théoriques
- Différentes missions de terrain : Novembre 2011, Février 2012, juillet- Août 2012, Mars 2013
- Analyse des données à partir de méthodologie d'analyse de contenu (analyse thématique et catégorielle) et d'utilisation de CAQDAS
- Interprétations, échanges avec les directeurs de thèse et comité de thèse



Quelques résultats
provisaires
d'analyse des
données de terrain

Les principaux résultats provisoires

1

- La territorialisation transfrontalière sur nos deux espaces se li à travers des éléments d'appropriation spatiale d'un groupe d'une forte identité, historique culturelle et sociale et d'une représentation identique de l'espace commun

2

- L'urbanisation transfrontalière est un élément de la territorialité : elle renforce les liens économiques et la proximité géographique et institutionnelle de l'espace.

3

- La frontière est le nœud et l'interconnexion territoriale entre les espaces frontaliers.

La territorialisation transfrontalière

- Une appropriation collective de l'espace par un peuple qui l'a progressivement conquis : le peuple dendi descendant de l'empire Songhaï du Mali cousin au peuple djerma dans l'espace Malanville Gaya. Le peuplement senoufo dans l'espace Sikasso Bobo descendant de l'ancien royaume du kéné Dougou dont les capitales politiques sont les villes actuelles de Bobo (BF), Sikasso (Mali) et Korhogo (CI): zone Skbo.
- Une exploitation commune des différentiels et complémentarités de l'espace transfrontalier : effet frontière, relations familiales et culturelles, réseaux d'acteurs, zones d'échanges et de mobilité
- Des fonctions multiples de l'espace sous influences des politiques publiques dont le fonctionnement et l'organisation s'équilibrent entre ajustements locaux et politiques publiques : espace de transit, espace logistique, de commerce transfrontalier, de mobilité, de complémentarité entre le sahel et la côte etc
- La gestion de l'espace et le pouvoir en place : un territoire sous influence des politiques publiques nationales et régionales mais avec une diversité et une dynamique remarquable d'interactions et de coopérations transfrontalières entre acteurs : initiative de coopération transfrontalière SKBO, coopération entre les acteurs du transport, les commerçants etc.

Illustrations : différentes utilisations de l'espace qui mettent en évidence les liens spatiaux transfrontaliers.



Espace de transit et d'entrepôt

Illustrations : Espace de commerce de produits agricoles, marché transfrontalier de redistribution



Le transport et la mobilité



Transport et frontière



Frontière Bénin - Niger



Villes et urbanisation : Renforcement de la territorialité transfrontalière

- Renforcement des liens spatiaux, accroissement de la mobilité et de la dynamique économique entraînée par une demande croissante de produits et un développement des marchés frontaliers : d'énormes défis en termes d'aménagement urbains
- Logique de modernisme, de démocratie, de mixité sociale et de diversité économique: renforcement des liens commerciaux et ouverture vers l'international : connexion d'un espace local aux grands réseaux de mondialisation. Coopérations entre élus locaux

La frontière : le nœud et l'interconnexion territoriale

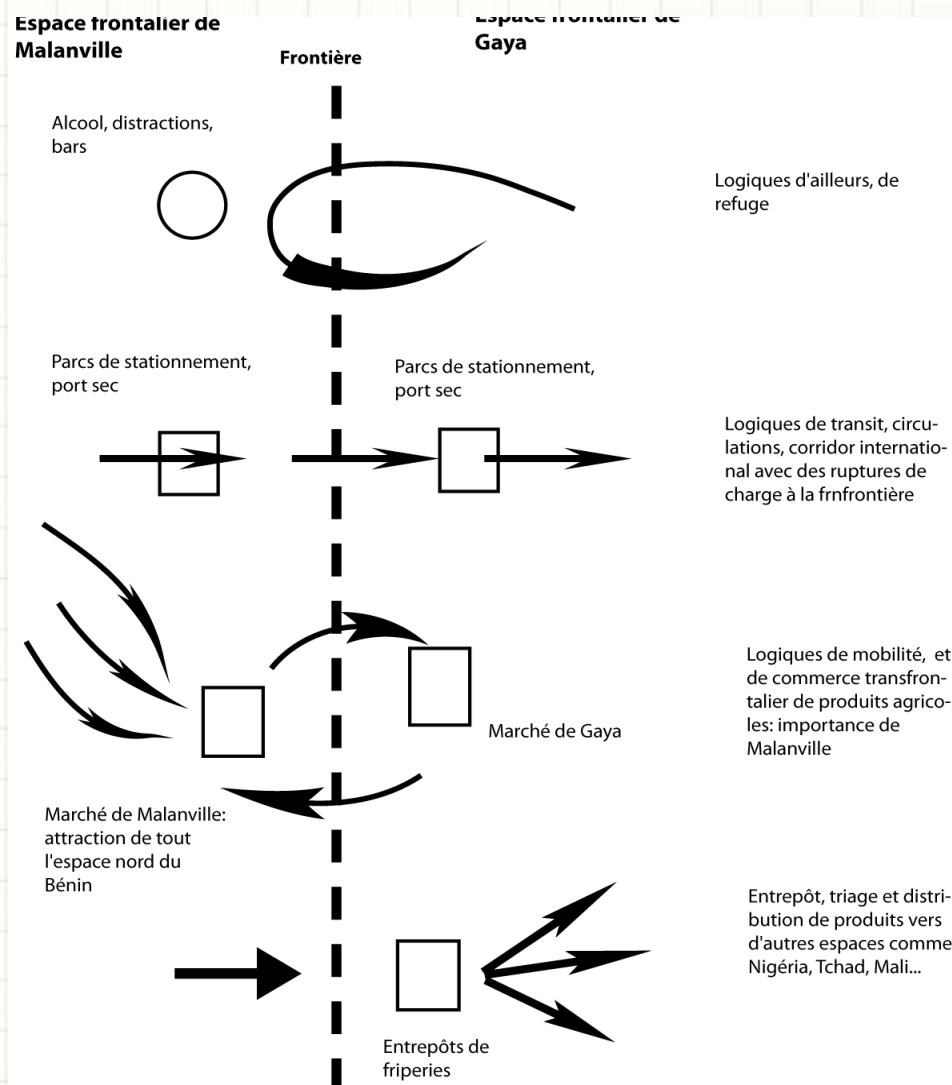
- Diverses représentations de la frontière: limites de pays, d'Etat; obstacle à la libre circulation car obligeant à marquer un arrêt, un contrôle, mais aussi ouverture d'un pays sur l'autre, signifiant l'ailleurs, la rupture dans un processus etc.
- Mais une matérialisation unanime : sur l'espace Malanville – gaya : le fleuve, le pont, la présence de la police et de la douane

Concernant son rôle et son influence, on relève:

- un nœud qui fait la connexion d'un territoire plus petit dans un espace plus grand et qui détermine sa territorialité transfrontalière.
- Idée d'entre deux, idée d'"*un lieu de transformation de l'identité, une identité de passage*" (Picouet et Renard 2007, p.21)


La frontière, interconnexion territoriale et organisatrice du territoire: des modélisations

- **Espace de rupture et d'échange dans la zone Malanville Gaya** (Brunet R. (1990, p.220) repris par Mérenne-Schoumaker (2002, fig10 p. 30), "*les espaces de rupture et d'échange*")



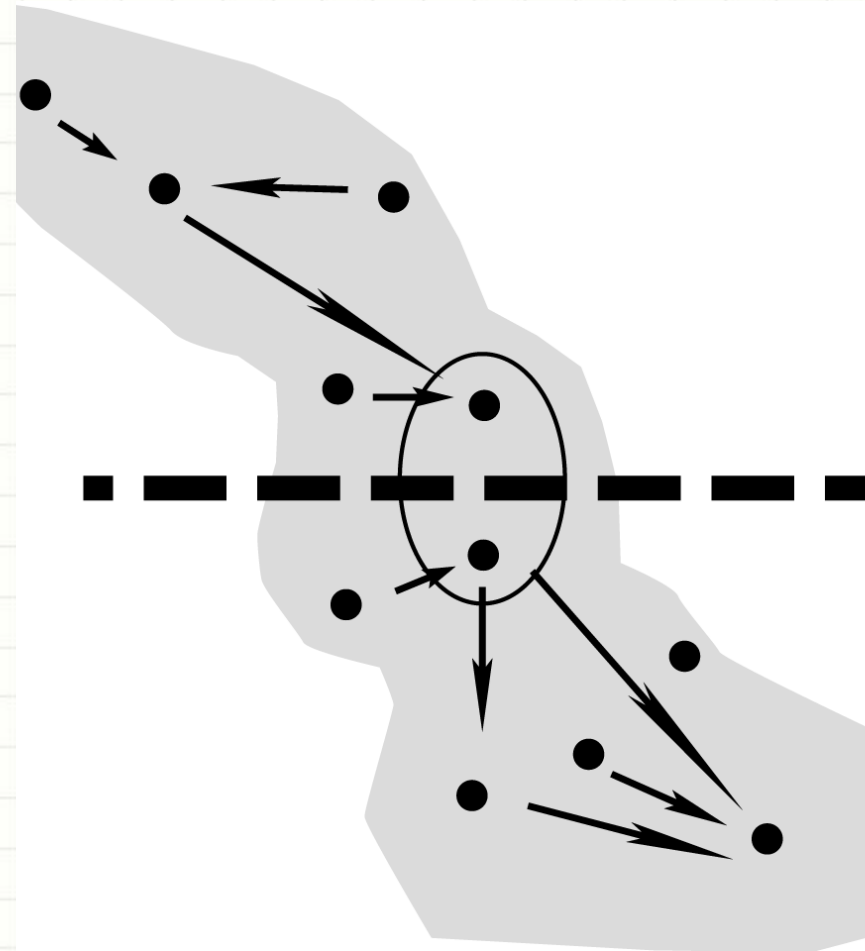
La frontière, interconnexion territoriale et organisatrice du territoire: des modélisations

- **Villes jumelles** dans le cas d'une « *frontière qui fixe des doublets de villes frontalières en cas de gradients et d'échanges forts* » cas de Malanville et Gaya, villes jumelles



La frontière, interconnexion territoriale et organisatrice du territoire: des modélisations

- « **Frontière en réseau non hiérarchisé** ». Frontière noyau de réseaux économiques fondés sur un certain nombre de centre urbains. Ici nos centres urbains sont Malanville, Gaya et probablement Camba. Ces réseaux ne semblent pas hiérarchisés. *"Les flux marchands s'organisent dans un fuseau urbain transfrontalier coupé par une frontière administrative considérée comme un accélérateur des dynamiques commerciales."* Walther (2007, p 36-37)



Conclusions

Une analyse des pratiques et des représentations des acteurs locaux d'espaces transfrontaliers

Mise en évidence d'éléments révélateurs d'un processus d'appropriation spatiale d'un groupe social donné

Peut – on parler de territoire urbain transfrontalier entre ces pays? Oui, mais en construction, un processus avec une notion de pouvoir difficile à appréhender et une urbanité d'agglomération